

INFORME DE MONITOREO DE MEDIOS*

Fecha: 07/07/2024

Semananº 28

Coordinación de Vigilancia Epidemiológica

*Vigilancia basada en eventos de interés epidemiológico mediante el monitoreo de medios abiertos de comunicación locales y nacionales.

Reporte de eventos:

Amenaza	Tema	Medio	Fecha	Resumen	Liga	Prioridad	Verificación
Social	Crecen casos de ciberbullying	El Sol de Cuernavaca	07 julio 2024	Los casos de ciberbullying y de grooming, este último en videojuegos, aumentaron, dijo Dante Chávez García, jefe de Prevención Social de la Violencia y Delincuencia para Personas Adolescentes del Tribunal Unitario de Justicia para Adolescentes del Estado de Morelos (TUJPA), aunque aclaró que de forma ligera.	https://www.elsoldecuernavaca.com.mx/lo-cal/incrementan-los-casos-de-ciberbullying-y-grooming-en-videojuegos-en-morelos-12199830.html	Bajo	Ratificado
Biológico	Campaña de descacharrización	Diario de Morelos	07 julio 2024	Durante el tercer día de la Campaña de Descacharrización, Fumigación y Abatización, en las colonias Otilio Montaño y Huizachera del municipio de Yautepec, se intensificaron las acciones ante la detección de casos de dengue por parte de los servicios de salud locales.	https://www.diariodemorelos.com/noticias/realizan-campa-de-descacharrizaci-n	Bajo	Ratificado
Incendios	Recientes incendios de Morelos	Diario de Morelos	07 julio 2024	El Centro de Investigación en Biodiversidad y Conservación de la UAEM, impartió un curso taller en control y manejo de incendios a la comunidad El Zapote en la Reserva de la Biosfera Sierra de Huautla, la cual es coadministrada por este Centro, en conjunto con la Conanp. Elizabeth Arellano, directora del Centro manifestó que la problemática de los incendios en la región sur es relativamente reciente, pues este fenómeno se observaba con mayor frecuencia al norte de la entidad, donde hay bosques de encino y pino.	https://www.diariodemorelos.com/noticias/recientes-incendios-en-el-sur	Bajo	Ratificado
Social	Creación del SNTSIB, trabajadores de salud.	Diario de Morelos	07 julio 2024	Durante el acto protocolario, el director general del IMSS-Bienestar, Alejandro Calderón Alipi, reconoció que la integración del sindicato forma parte de las labores que las y los trabajadores han realizado para consolidar a la institución; esto, tras señalar que, a casi dos años de su creación, IMSS-Bienestar cuenta con 108 mil trabajadores y se estima que sean 170 mil al terminar el año.	https://www.lajornadamorelos.mx/sociedad/imss-bienestar-escuchara-a-sus-trabajadores/	Bajo	Ratificado
Biológico	Muerte de ganado en rancherías de Pte de Ixtla	Diario de Morelos	07 julio 2024	La muerte de ganado por sequía y enfermedades atribuidas a ésta y las consecuentes pérdidas económicas para varios lugareños, fue parte de lo que dejó el periodo caliente que arremetió también contra la sierra de Puente de Ixtla, donde se encuentra una de las comunidades más alejadas del estado de Morelos, El Zapote, así lo dio a conocer a este medio, la ayudante municipal, Maribel García Marquina.	https://www.lajornadamorelos.mx/sociedad/en-rancherias-de-puente-de-ixtla-murio-ganado-por-la-sequia/	Bajo	Ratificado
Biológico	Concluye fase 3 de vacuna combinada influenza/Covid-19	Diario de Morelos	07 julio 2024	La empresa afirmó que es más eficaz para proporcionar inmunidad a los adultos mayores de 50 años que las vacunas contra covid e influenza de la competencia.	https://www.milenio.com/videos/ciencia-y-salud/moderna-concluye-exito-fase-3-vacuna-combinada-influenza-covid-19	Bajo	Ratificado



<http://ssm.gob.mx>



Servicios de Salud Morelos



@MorelosSalud

Callejón Borda N°3 Col. Centro C.P. 62000
Teléfono (777) 312 62 31 / 314 33 36 ext. 222

**Calle Gómez Azcárate No. 205, Col. Lomas de la Selva
C.P. 62270, Cuernavaca, Morelos. Tel.: 777 102 25 56**

INFORME DE RIESGOS METEOROLÓGICOS

Fecha: 07/07/2024

Semananº28

Coordinación de Vigilancia Epidemiológica

Fuente: Servicio Meteorológico Nacional de México, CONAGUA. <https://proteccioncivil.morelos.gob.mx/>

SE PRONOSTICAN LLUVIAS PUNTUALES MUY FUERTES EN EL NOROESTE, OCCIDENTE, ORIENTE, SUR Y SURESTE DE MÉXICO Y LOS ESTADOS DE LA PENÍNSULA DE YUCATÁN, ASÍ COMO LLUVIAS PUNTUALES INTENSAS CHIAPAS

Para hoy, la **tormenta tropical Beryl** mantendrá su desplazamiento hacia el noroeste del Golfo de México y podría intensificarse a **huracán de categoría 1**, aproximándose a la costa norte de Tamaulipas. Las bandas nubosas de **Beryl** ocasionarán lluvias puntuales fuertes en Tamaulipas (norte), además de rachas fuertes a muy fuertes de viento, oleaje y posible formación de trombas marinas en la costa norte de dicho estado. Por otro lado, la **onda tropical No. 8** se localizará frente a las costas de Quintana Roo y recorrerá gradualmente la península de Yucatán, lo que generará lluvias puntuales muy fuertes con descargas eléctricas y posibles granizadas en Campeche, Yucatán y Quintana Roo. A su vez, **canales de baja presión** que se extenderán sobre el interior del país y el ingreso de humedad del océano Pacífico y golfo de México, generarán lluvias puntuales intensas en Chiapas y puntuales fuertes a muy fuertes en el noroeste, occidente, sur y oriente del país, así como chubascos en el noreste y centro del territorio, incluido el Valle de México, además de lluvias aisladas en zonas de Baja California Sur y Coahuila. Finalmente, se mantendrá el ambiente cálido a caluroso en gran parte del territorio nacional, incluida la Península de Yucatán, con temperaturas máximas muy calurosas, superiores a 40 °C en zonas de la Península de Baja California, Sonora, Chihuahua y Coahuila.

Para más información sobre la **tormenta tropical Beryl** en el océano Atlántico, consultar:
<https://smn.conagua.gob.mx/es/pronosticos/avisos/aviso-de-ciclón-tropical-en-el-oceano-atlantico>

Lluvias muy fuertes con puntuales intensas (50 a 75 mm):

Puebla, **Morelos**, Guerrero, Oaxaca.

Temperaturas máximas 30-35 °C:

Guanajuato, **Morelos**, Puebla (suroeste), Oaxaca, Chiapas.

Pronóstico en región Mesa Central:

Cielo medio nublado y ambiente fresco por la mañana, siendo frío en zonas montañosas de Puebla y con bancos de niebla al amanecer en zonas altas. Por la tarde, **cielo nublado con lluvias puntuales muy fuertes en** Puebla y **Morelos** y puntuales fuertes en Guanajuato y Tlaxcala, todas con descargas eléctricas y posible caída de granizo, *las cuales podrían reducir la visibilidad, ocasionar inundaciones, deslaves y encharcamientos, así como incrementar los niveles de ríos y arroyos*; además de chubascos en Querétaro e Hidalgo. Ambiente vespertino templado a cálido. Viento de dirección variable de 10 a 25 km/h, con rachas de 40 a 50 km/h.



Recomendaciones de Protección Civil

LLUVIAS ALTAS E INUNDACIONES:

- Localiza los lugares altos y las rutas por donde puedas llegar a los refugios temporales. Infórmate a través de los medios de comunicación y redes sociales oficiales de los avisos o pronósticos de lluvias.
- Obedece las recomendaciones de las unidades de Protección Civil.
- No invadas las zonas cercanas a los ríos.
- Evita cruzar puentes cuando el nivel del río lo alcance.
- Si habitas en cañadas o laderas muy inclinadas, evita acercarte al río, ya que éste puede arrastrar piedras, lodo, troncos de árboles y otros escombros que pueden causarte daño.
- Práctica con tiempo una evacuación pronta, hacia la zona más segura, alta y cercana. Evita caminar en zonas inundadas
- Evita cruzar cualquier río en vehículo o caminando, y mantente lejos de la corriente.

Nivel de moderado

Existe riesgo meteorológico para la población en general.

Los riesgos se presentan debido a lluvias intensas y prolongadas, que se acumulan en zonas bajas con drenaje deficiente, por las pendientes que son reducidas o por arroyos azolvados. Este tipo de inundaciones se presentan por la topografía del terreno, a que los suelos son impermeables (no permiten la infiltración al suelo) y porque se rebasa la capacidad de conducción de las corrientes de agua, barrancas y apantles. Debido al gran número de barrancas en la Región, existen riesgos de inundación ocasionados por el desbordamiento de las mismas.



<http://ssm.gob.mx>



Servicios de Salud Morelos



@MorelosSalud

Callejón Borda N°3 Col. Centro C.P. 62000
Teléfono (777) 312 62 31 / 314 33 36 ext. 222

**Calle Gómez Azcárate No. 205, Col. Lomas de la Selva
C.P. 62270, Cuernavaca, Morelos. Tel.: 777 102 25 56**

INFORME DE MONITOREO VOLCÁNICO Y SISMOLÓGICO


Fecha: 07/07/2024

Semana N°28

Coordinación de Vigilancia Epidemiológica

Fuente: Servicio Sismológico Nacional, UNAM. / Centro nacional de Prevención de Desastres (CENAPRED)-SEGOB, SENEAM-SCT y NOAA.

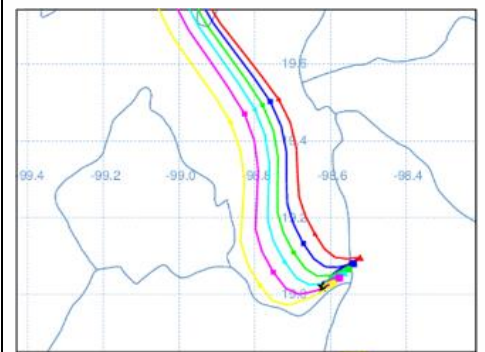
En las últimas 24 horas, mediante los sistemas de **monitoreo del volcán Popocatepetl**, se detectaron **38 exhalaciones** de baja intensidad, acompañadas de vapor de agua, otros gases volcánicos y en ocasiones de **ligeras cantidades de ceniza**. Al momento de este **reporte no se tiene visibilidad hacia el volcán**, sin embargo durante las primeras horas de la mañana se observó una emisión continua de vapor de agua y otros gases volcánicos que se dispersaban con dirección suroeste

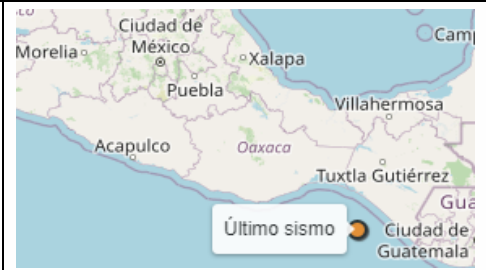
NIVEL DE ALERTA		AMARILLO-FASE 2	RECOMENDACIONES PARA LA FASE AMARILLO FASE 2
		<p>El volcán presenta incremento en su actividad, con explosiones esporádicas:</p> <ul style="list-style-type: none"> Pluma continúa de vapor de agua y gas. Caída de ceniza leves a moderadas en poblaciones cercanas. Lanzamiento de fragmentos incandescentes y posibilidad de flujos piroclásticos de corto alcance asociado a las explosiones. Crecimiento y destrucción de domos de lava. Flujos de lodo o escombros de corto alcance. 	<ol style="list-style-type: none"> Continuar con el radio de seguridad de 12 km, por lo que la permanencia en esa área no está permitida. Controlar el tránsito entre Santiago Xalitlintla y San Pedro Nexapa, vía Paso de Cortés. A las autoridades de Protección Civil, mantener sus procedimientos preventivos, de acuerdo con sus planes operativos. A la población se le recomienda eleva la atención a los avisos de las autoridades de su localidad y se exhorta a no acercarse al volcán, y mucho menos al cráter. Mantenerse fuera de cañadas ante posibles flujos de lodo, principalmente en temporada de lluvias.

PRONOSTICO DE CAIDA DE CENIZA

En caso de una exhalación de ceniza volcánica, el pronóstico de trayectoria hacia el noreste y este-noreste, cambiando hacia el suroeste y oeste-suroeste (simulando exhalación cada hora en las próximas 6 horas), a su paso por la zona oeste del estado de Puebla; y zona sureste del Estado de México, para las **primeras 12 horas de pronóstico** (de las 10:00 a las 22:00 hora local). Posteriormente, para las **últimas 12 horas de pronóstico** (de las 22:00 a las 10:00 hora local del día siguiente), las trayectorias continuarían sobre la zona sureste, este y noreste del Estado de México.

SIN PRONOSTICO DE CAIDA DE CENIZA PARA EL ESTADO



SISMOS	<p>Se registró sismo de magnitud de 4.0 grados Richter, a las 07:46:44 hrs con localización del epicentro a 105 km al suroeste de Pijijiapan, Chiapas</p> <p>NO PERCIBIDO EN EL ESTADO DE MORELOS.</p>	
	REPORTE DE DAÑOS A LA POBLACION	
PROTECCIÓN CIVIL	Sin reporte de daños a la población ni a la infraestructura en salud.	



<http://ssm.gob.mx>



Servicios de Salud Morelos



@MorelosSalud

Callejón Borda N°3 Col. Centro C.P. 62000
Teléfono (777) 312 62 31 / 314 33 36 ext. 222

Calle Gómez Azcárate No. 205, Col. Lomas de la Selva
C.P. 62270, Cuernavaca, Morelos. Tel.: 777 102 25 56

INFORME DE MONITOREO DE TEMPERATURAS Y CALIDAD DEL AIRE

Fecha: 07/07/2024

Semana N°28

Coordinación de Vigilancia Epidemiológica

Fuente: Comisión Estatal de Agua (CEAGUA)

PRONOSTICO DE TEMPERATURAS POR MUNICIPIO						TEMPERATURAS MÁXIMAS Y MÍNIMAS, ULTIMAS 24 HRS	
Municipio	Min.	Max.	Municipio	Min.	Max.	Mínimas	Máximas
Amacuzac	19°	32°	Tepalcingo	20°	31°	Huitzilac 11° 20°	Tlaquiltenango 20° 36°
Cuautla	18°	29°	Ayala	20°	32°	Tetela del Volcán 12° 23°	Jojutla 21° 34°
Jiutepec	18°	31°	Huitzilac	11°	20°	Totolapan 13° 24°	Axochiapan 20° 33°
Temixco	17°	32°	Tepoztlán	15°	28°	Ocuituco 12° 24°	Zacatepec 18° 32°
Tlaltizapan	20°	32°	Zacualpan	15°	26°		
Axochiapan	20°	33°	Tlaquiltenango	20°	36°		
Cuernavaca	15°	30°	Puente de Ixtla	20°	35°		
Jojutla	21°	34°					



CALIDAD DEL AIRE

ÍNDICE AIRE Y SALUD	NIVEL DE RIESGO ASOCIADO	RECOMENDACIONES	
		GRUPOS SENSIBLES	PARA TODA LA POBLACIÓN
<p>Estación de Monitoreo Cuernavaca Centro, Morelos</p> <p>53 Moderado</p> <p>Updated on Saturday 12:00 temperature: 26°C</p> <p>current past 2 days</p> <p>PM2.5 AQI 53 12 18 viernes 6 12 18 sábado 6 5 78</p> <p>PM10 AQI 25 12 18 viernes 6 12 18 sábado 6 5 50</p>	<p>Moderado</p> <p>Las personas sensibles pueden experimentar síntomas respiratorios (asmáticos), posible agravamiento de enfermedad pulmonar y cardiaca en personas con enfermedad cardiopulmonar y adultos mayores.</p>	<p>Considera reducir las actividades físicas vigorosas al aire libre.</p>	<p>Disfruta las actividades al aire libre.</p>



<http://ssm.gob.mx>



Servicios de Salud Morelos



@MorelosSalud

Callejón Borda N°3 Col. Centro C.P. 62000
Teléfono (777) 312 62 31 / 314 33 36 ext. 222

Calle Gómez Azcárate No. 205, Col. Lomas de la Selva
C.P. 62270, Cuernavaca, Morelos. Tel.: 777 102 25 56

INFORME DE MONITOREO EPIDEMIOLÓGICO

Fecha: 07/07/2024

Semanan°28

Coordinación de Vigilancia Epidemiológica

Fuente: Jurisdicciones Sanitarias del estado de Morelos.

JURISDICCION SANITARIA I:

- ☞ AL MOMENTO DE ESTE REPORTE Y COMO PARTE DEL SEGUIMIENTO A LOS CASOS DE IMPORTANCIA EPIDEMIOLOGICA **LA UIES ESTATAL NO HA RECIBIDO INFORME DE EVENTOS EXTRAORDINARIOS DE NOTIFICACION INMEDIATA** POR PARTE DE LA JURISDICCION SANITARIA DE:
- **TEMPERATURAS NATURALES EXTREMAS**

JURISDICCION SANITARIA II:

- ☞ AL MOMENTO DE ESTE REPORTE Y COMO PARTE DEL SEGUIMIENTO A LOS CASOS DE IMPORTANCIA EPIDEMIOLOGICA **LA UIES ESTATAL NO HA RECIBIDO INFORME DE EVENTOS EXTRAORDINARIOS DE NOTIFICACION INMEDIATA** POR PARTE DE LA JURISDICCION SANITARIA DE:
- **TEMPERATURAS NATURALES EXTREMAS**

JURISDICCION SANITARIA III:

- ☞ AL MOMENTO DE ESTE REPORTE Y COMO PARTE DEL SEGUIMIENTO A LOS CASOS DE IMPORTANCIA EPIDEMIOLOGICA **LA UIES ESTATAL NO HA RECIBIDO INFORME DE EVENTOS EXTRAORDINARIOS DE NOTIFICACION INMEDIATA** POR PARTE DE LA JURISDICCION SANITARIA DE:
- **TEMPERATURAS NATURALES EXTREMAS**



<http://ssm.gob.mx>



Servicios de Salud Morelos



@MorelosSalud

Callejón Borda N°3 Col. Centro C.P. 62000
Teléfono (777) 312 62 31 / 314 33 36 ext. 222

**Calle Gómez Azcárate No. 205, Col. Lomas de la Selva
C.P. 62270, Cuernavaca, Morelos. Tel.: 777 102 25 56**